

## Ofertă Geografie 2025

Dragi Colegi,

**Suporturile de învățare** (atlase, caiete, culegeri, teste) **pot ridica foarte mult eficiența și impresia asupra geografiei școlare.** De aceea vă transmit, alăturat, o ofertă nouă a Editurii Corint și Corint Logistic, actualizată (2024). Vă semnez următoarele suporturi de învățare:

- *România – atlas geografic școlar* (actualizat 2025).
- *Atlas geografic școlar* (actualizat 2025).
- Atlasele școlare pentru clasele V – VII (*Atlas de geografie generală și Atlas de geografia continentelor*). Atlasele cuprind tot ce este necesar pentru aplicarea programei de geografie din aceste clase (la clasă, hibrid, acasă, online).
- *Atlas geografic școlar: realitatea augmentată*.
- Alte atlase (semnalate în continuare).
- *Caietele elevului* (pentru fiecare clasă de gimnaziu), care pot consemna faptul că demersul realizat de elevi și ceea ce parcurgeți dvs. împreună cu aceștia sub orice formă (direct, acasă, online), este ceea ce trebuie și conduce la o învățare eficientă.
- De asemenea, semnalăm atlasul pentru învățământul primar ”*Primul meu atlas geografic*”.
- Culegerea de BAC (2026).

În continuare, oferta detaliată a auxiliarelor de geografie ale Editurii Corint pentru perioada 2025 - 2026.

Suporturile de învățare pot fi utilizate în sistem individualizat (pentru fiecare elev), prin activități frontale sau de grup, precum și în cadrul unor activități de învățare dirijate și online.

**Atlasele pot fi achiziționate și pentru biblioteca școlii, sau pot reprezenta cadouri oferite elevilor cu diferite ocazii.**

**Vă rog foarte mult să faceți cunoscute aceste lucrări (BAC 2026, atlase, caiete) și altor colegi interesați.**

Pentru comenzi și informații:  
**GRUPUL EDITORIAL CORINT**  
Departamentul de vânzări  
Str. Mihai Eminescu nr. 54A, sector 1, București, cod poștal 010517  
E-mail : [scoli@edituracorint.ro](mailto:scoli@edituracorint.ro)  
☎ **0758.053.424; 0786.883.334; 0758.225.440; 0744.478.033.**  
Tel./Fax : 021.319.47.97 ; 021. 319.48.20  
Depozit: 0758.053.416  
E-mail : [vanzari@edituracorint.ro](mailto:vanzari@edituracorint.ro)  
Magazin virtual : [www.edituracorint.ro](http://www.edituracorint.ro)

Cu multă considerație,

Prof. Octavian Mândruț, C.P. I dr.

# BAC 2026

**Autor Octavian Mândruț**  
**Editura Corint Educațional**

Prezenta culegere de teste reprezintă o continuare îmbunătățită a edițiilor anterioare. Lucrarea propune o abordare nouă a procesului de evaluare bazată pe învățarea rațională a geografiei, satisfăcând cerințele disciplinei școlare, dar și pe cele ale exigențelor examenului de bacalaureat.

Construirea unor teste asemănătoare celor din ultimii ani apropie foarte mult exigențele pregătirii de cerințele examenelor propriu-zise.

Încă de la prima ediție a manualului școlar în uz pentru clasa a XII-a al Editurii Corint (*Europa – România – Uniunea Europeană. Probleme fundamentale, 2007*), a fost realizată o culegere cuprinzătoare de teste pentru evaluarea rezultatelor învățării, prima și singura de acest fel la momentul respectiv (2007). Cuprindea forma inițială a hărților, reluate până la ediția actuală. Prezenta ediție de teste (2026) este îmbunătățită, cuprinzând o abordare actualizată.

Culegerea de față cuprinde:

- **elemente de reper** (hărți pentru localizare);
- **date de informare** (UE, țări, regiuni geografice);
- **itemi de autoevaluare**;
- **20 de teste**;
- **alte întrebări și itemi**;
- **baremele** asociate testelor.

Cu ajutorul acestei culegeri se poate realiza o învățare rațională a geografiei de clasa a XII-a, care să **faciliteze performarea la examenul de bacalaureat și obținerea unei note corespunzătoare așteptărilor**. O notă foarte bună la acest examen favorizează ridicarea mediei generale, cu efecte semnificative pentru fiecare absolvent.

Reperele pentru accesarea lucrării sunt următoarele:

**GRUPUL EDITORIAL CORINT**

**Departamentul de vânzări**

Str. Mihai Eminescu nr. 54A, sector 1,  
București, cod poștal 010517

Tel./Fax: 021.319.47.97; 021.319.48.20


**Depozit**

Str. Gării nr. 11, Mogoșoaia, jud. Ilfov

Tel.: 0758.053.416

E-mail: [vanzari@edituracorint.ro](mailto:vanzari@edituracorint.ro)

Magazin virtual: [www.edituracorint.ro](http://www.edituracorint.ro)







Vă doresc mult succes în acest an școlar și multe satisfacții!

**Autorul**

# GEOGRAFIE


## AUXILIARE ȘCOLARE

### PENTRU ÎNVĂȚĂMÂNTUL GIMNAZIAL

	<p><b>Caietul elevului pentru clasa a V-a</b> este construit pe baza noii programe școlare („<i>Terra – elemente de geografie fizică</i>”), în completarea manualului. Permite o activitate individuală, ritmică, pe întregul parcurs școlar.</p> <p>Secvențele caietului sunt asemănătoare succesiunii capitolelor din programa școlară. Derivând din programă, poate fi utilizat în paralel cu orice manual.</p> <p>Caietul permite o utilizare în clasă, acasă și online.</p> <p>Permite oricărui părinte să constate progresele copilului și efortul cadrului didactic.</p>
	<p><b>Caietul elevului pentru clasa a VI-a</b> reprezintă o concretizare a programei corespunzătoare („<i>Terra – elemente de geografie umană. Europa</i>”).</p> <p>Poate fi utilizat ca suport principal de învățare. La cerere pot fi trimise și fișe de lucru printabile.</p> <p>Are o structură modernă, cuprinzând toate activitățile presupuse de programa școlară (titlurile interioare sunt titluri ale programei).</p> <p>Poate fi utilizat atât la clasă, cât și în condițiile activităților online.</p>
	<p><b>Caietul elevului pentru clasa a VII-a</b> este construit în conformitate cu programa actuală („<i>Geografia continentelor extraeuropene</i>”). Fiind o reflectare fidelă a programei, poate fi utilizat paralel cu orice manual.</p> <p>Cuprinde hărți construite special pentru acest caiet și are date actualizate referitoare la continente, regiuni și țări.</p> <p>Caietul are în interior activități de învățare presupuse de programa școlară, numeroase schițe, tabele, hărți pentru completare, teste.</p> <p>Este integral policrom.</p> <p>Poate fi utilizat atât la clasă, cât și în condițiile activităților online.</p>
	<p><b>Caietul elevului pentru clasa a VIII-a</b> poate fi utilizat indiferent de manualul primit. Are hărți integral color.</p> <p>Caietul asigură o învățare independentă și sintetică a geografiei României atât la clasă, cât și în condițiile învățării online.</p> <p>Permite oricărui părinte să aprecieze utilitatea cunoștințelor de geografie a țării și învățarea lor temeinică de către elev.</p> <p>De asemenea, permite oricărui profesor diversificarea și adaptarea sarcinilor de învățare.</p> <p>La cerere pot fi trimise fișe printabile.</p>

# ATLASE PENTRU ÎNVĂȚĂMÂNTUL PREUNIVERSITAR

## ATLASE (aprobate de MEN)



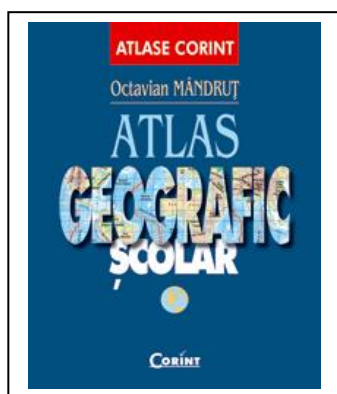
### România – atlas geografic școlar (format mare) (ediție nouă)

Acest **atlas geografic** școlar reprezintă o sursă cartografică principală de învățare a geografiei României, cuprinzând toate capitolele clasice ale acesteia; datele sunt actualizate (2024).

Poate fi utilizat la clasa a VIII-a, în acest an școlar (2025 – 2026), cu orice manual, precum și la clasa a XII-a (*România – Europa – Uniunea Europeană*).

În partea sa finală, cuprinde **date statistice recente** (populație, orașe, județe), precum și un capitol destinat României în Europa și Uniunea Europeană.

Rezoluție de omologare MEN nr. 41.498/11/25.01.2018.




### Atlas geografic școlar (format mare, ediție nouă 2025)

După partea sa generală, cu elemente de geografie fizică și umană la scară planetară, **atlasul** acordă un spațiu corespunzător *geografiei continentelor, regiunilor și țărilor*, cuprinzând hărți generale ale continentelor (hartă fizică, hartă tectonică, hărți climatice, ale hidrografiei etc.); sunt prezentate regiunile și țările semnificative din programele claselor VI - XII.

Atlasul cuprinde date de informare actualizate (din 2024) asupra *tuturor țărilor*, date economice și de geografie politică. Este revizuit în anul 2025.

Rezoluție de omologare MEN nr. 41.498/11/25.01.2018.




### Atlas geografic de buzunar

Acest atlas oferă o sursă de informare complexă asupra **reperelor geografice fundamentale ale lumii contemporane**: planeta ca întreg, continentele, țările reprezentative. În mare măsură, acest atlas reprezintă un atlas de **geografie politică**. Atlasul are date despre fiecare țară și un glosar al denumirilor geografice existente pe hărți.

Atlasul reprezintă o **sursă de informare minimală asupra lumii contemporane**; poate fi folosit și ca suport pentru cursuri opționale (de exemplu „Statele lumii” sau ”Elemente de geografie politică”).

Rezoluție de omologare MEN nr. 24.900/3/20.02.2018.




### Geografie – Mic atlas școlar

Acest format al atlasului („*Geografie – Mic atlas școlar*”) reprezintă o sinteză selecționată a hărților semnificative referitoare la geografia continentelor. Cuprinde prezentarea fiecărui continent și a țărilor reprezentative.

Poate fi utilizat pentru o informare asupra continentelor și țărilor, într-un format mic și ușor de transportat.

Rezoluție de omologare MEN nr. 24.900/3/20.02.2018.



### Atlas de geografie generală – Clasele V - VI

Atlasul urmărește fidel elementele de geografie generală din programele școlare actuale pentru clasele V - VI.

Atlasul este aprobat de M.E.N. (prin rezoluția de omologare nr. 39.395/11.10.2018)

Este un „atlas – explicat”, care acoperă programa școlară. Permite utilizarea directă, acasă și online.

Cuprinde ilustrații ale celor mai importante fenomene, marcate prin coduri QR (accesibile cu ajutorul tabletei sau telefonului mobil).




### Atlas de geografie continentelor – Clasele VI - VII

Acest atlas este destinat parcurgerii geografiei continentelor (Europa, în clasa a VI-a și Continentele extraeuropene, în clasa a VII-a), formând împreună o structură unitară.

Continuă tematic **Atlasul de geografie generală** (clasa a V-a și clasa a VI-a, prima parte). Este un „atlas explicat” și are elemente ale unui adevărat manual. Cuprinde și ilustrații dinamice ale unor fenomene, marcate prin coduri QR.

Permite o învățare independentă, atât la clasă, cât și online, sub supravegherea cadrului didactic.



**Formatul mic al atlasului** („*Geografia României – Mic atlas școlar*”, ediție revizuită) realizează o selecție a hărților din partea generală a geografiei României, păstrând hărțile de geografie regională.

El reprezintă, în acest fel, o sinteză a atlasului de format mare. Atlasul constituie o sinteză cartografică suficient de bogată pentru ca orice persoană interesată de geografia României să-și formeze o imagine sintetică asupra țării.

Rezoluție de omologare MEN nr. 41.498/11/25.01.2018.

Atlasele sunt elaborate în cadrul Editurii Corint, fiind integral originale. Nu a fost utilizată sau prelucrată nicio hartă din niciun alt atlas. Nu au fost preluate hărți din surse virtuale.

**Atlasele pot fi comandate la editură. Se acordă rabatul comercial cunoscut sau negociat. Comenzile pot fi făcute pe adresa de e-mail [scoli@edituracorint.ro](mailto:scoli@edituracorint.ro), precum și la numerele de telefon menționate pe ultima pagină.**